

ID: 6640.106.2021
Województwo : małopolskie
Powiat : chrzanowski
Jedn. ewid. : [120301_5]
Alwernia - obszar wiejski
Obręb : [0009]Poręba Zegoty
Jedn. ewid. : [120301_4]
Alwernia - miasto
Obręb : [0001] Alwernia

MAPA DO CELÓW PROJEKTOWYCH
pod projekt chodnika
w skali 1:500
arkusz mapy 1 (2)


Układ odniesienia wysokości Kronsztad 86
Układ wsp. poziomych 2000/18
Mapa aktualna na dzień 26.08.2021r
Sekcje: 6.125.34.10.3.2,
6.125.34.10.4.1, 6.125.34.10.4.3,
6.125.34.10.4.4, 6.125.34.15.2.2

Legenda:
- słupek hektometry

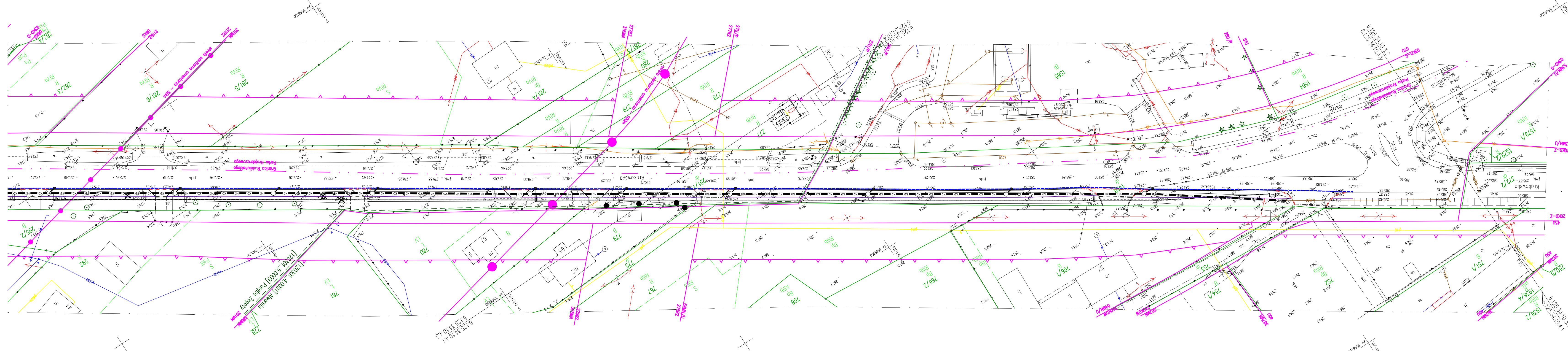
Mapa powstała na podstawie:
- wektorowej mapy zasadniczej,
- wektorowej mapy ewidencyjnej (granic działek, kalsouzytki)
zakres opracowania zaznaczono linią przerywaną koloru niebieskiego

Granice działek wniesiono na podstawie wektorowej mapy ewidencyjnej.
Mapa została wykonana bez ustalenia przebiegu
granic ewidencyjnych działek oraz badania obciążenia gruntowych.
W granicach niniejszej mapy brak aktualnych
uzgodnień i narad koordynacyjnych.
Nie przeprowadzono wywiadów branżowych.
Nie wyklucza się istnienia w terenie uzbrojenia
podziemnego nie zgłoszonego do inwentaryzacji

Wykonat: 19.11.2021r.




Poświadczam, że niniejszy dokument został opracowany w wyniku prac geodezyjnych i kartograficznych, których rezultaty zawiera operat techniczny pozytywnie zweryfikowany. Jednocześnie informuję, że jestem świadomy odpowiedzialności karnej za złożenie fałszywego oświadczenia.	
Identyfikator zgłoszenia prac geodezyjnych	6640.106.2021
Organ służby geodezyjnej, który otrzymał zgłoszenie	Starosta Chrzanowski
Wykonawca prac geodezyjnych	GEODEZJA I KARTOGRAFIA "GEOSMART" Marcin Tiałka
Nr oraz data sporządzenia dokumentu zawierającego wyniki pozytywnej weryfikacji	Protokół nr 6640.106.2021_28946 z dnia 01.12.2021r.
Imię i nazwisko oraz nr uprawnień zawodowych kierownika prac	Witold Beczek nr. upr.5333 (1, 2)



Starosta Chrzanowski
Dokumentacja projektowa nr
6630.14.2022
była przedmiotem narady
koordynacyjnej przeprowadzonej
za pomocą środków
komunikacji elektronicznej
zakończoną w dniu: 28-01-2022
Z up. Starosty
1.10.2020
Przewodniczący Narady
Koordynacyjnej

LEGENDA:

- PROJEKTOWANY KRAWĘŻNIK BETONOWY 20x30 WYSOKI 6-12cm
- PROJEKTOWANY KRAWĘŻNIK BETONOWY 20x30 OBNIZONY 2-4cm
- PROJEKTOWANE OBRZEŻE BETONOWE 20x30 WTOPIONY 0cm
- PROJEKTOWANA KRAWĘDZ ZJAZDU
- PROJEKTOWANY ŚCIEK TYPU "MULDA"
- PROJEKTOWANA ŚCIEK PRZYKRAWĘŻNIKOWY Z DWÓCH RZĘDÓW KOSTKI
- PROJEKTOWANE ODWODNIENIE LINIOWE
- DRZEWIA DO WYCINKI
- PROJEKTOWANY KANAŁ TECHNOLOGICZNY Ø125
- PROJEKTOWANA STUDZIENKA TELETECHNICZNA SKR-2
- PROJEKTOWANE PRZYKANALIKI PVC-U klasy S
- PROJEKTOWANA STUDNIA REWIZYJNA
- PROJEKTOWANA STUDNIA WLOTOWO OSADNIKOWA
- PROJEKTOWANA KANALIZACJA DESZCZOWA
- PROJEKTOWANA STUDZIENKA ŚCIEKOWA

Jednostka projektowa: MBD PROJEKT		MBD Projekt Dariusz Augustyn ul. Żabiniec 101/2 31-215 Kraków Tel. 501 152 913, 694 686 568 www.mbdprojekt.pl , e-mail: biuro@mbdprojekt.pl	
Temat: Projekt budowy ciągu pieszo-jezdnego, chodnika, oraz odwodnienia przy drodze wojewódzkiej 780 w obrębie miejscowości Poręba-Zęgoty i Alwernia			
Część: MATERIAŁY NA NARADĘ KOORDYNACYJNĄ		Nr rys. 2.2	
Tytuł rys: PLAN SYTUACYJNY – cz.2		Skala: 1:500	
		Data: Styczeń 2022	
Inwestor:  ul. Gmnia Alwernia ul. Zbigniewa Gęsikowskiego 7 32-566 Alwernia	7	Lokalizacja:	
		Województwo: małopolskie	
Powiat: chrzanowski			
Miejscowość: Poręba-Zęgoty, Alwernia			
Nr uprawnień:			
Funkcja:	Imię, Nazwisko:	Podpis:	
Branża: DROGOWA			
Projektant:	Krzysztof Kozłowski	83/93 B-B	
Opracował:	mgr inż. Dariusz Augustyn	